



Erlass

Zonenplan Wagliseibode

Änderung

Parzelle Nr. 1700, 2149

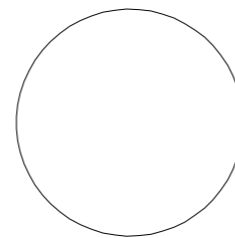
1 : 2'000

Öffentliche Auflage vom 23. Juni 2021 bis 22. Juli 2021

Von der Gemeindeversammlung beschlossen am .....

Der Gemeindepräsident:


Der Gemeindegeschreiber:



Vom Regierungsrat mit Entscheid Nr. ....

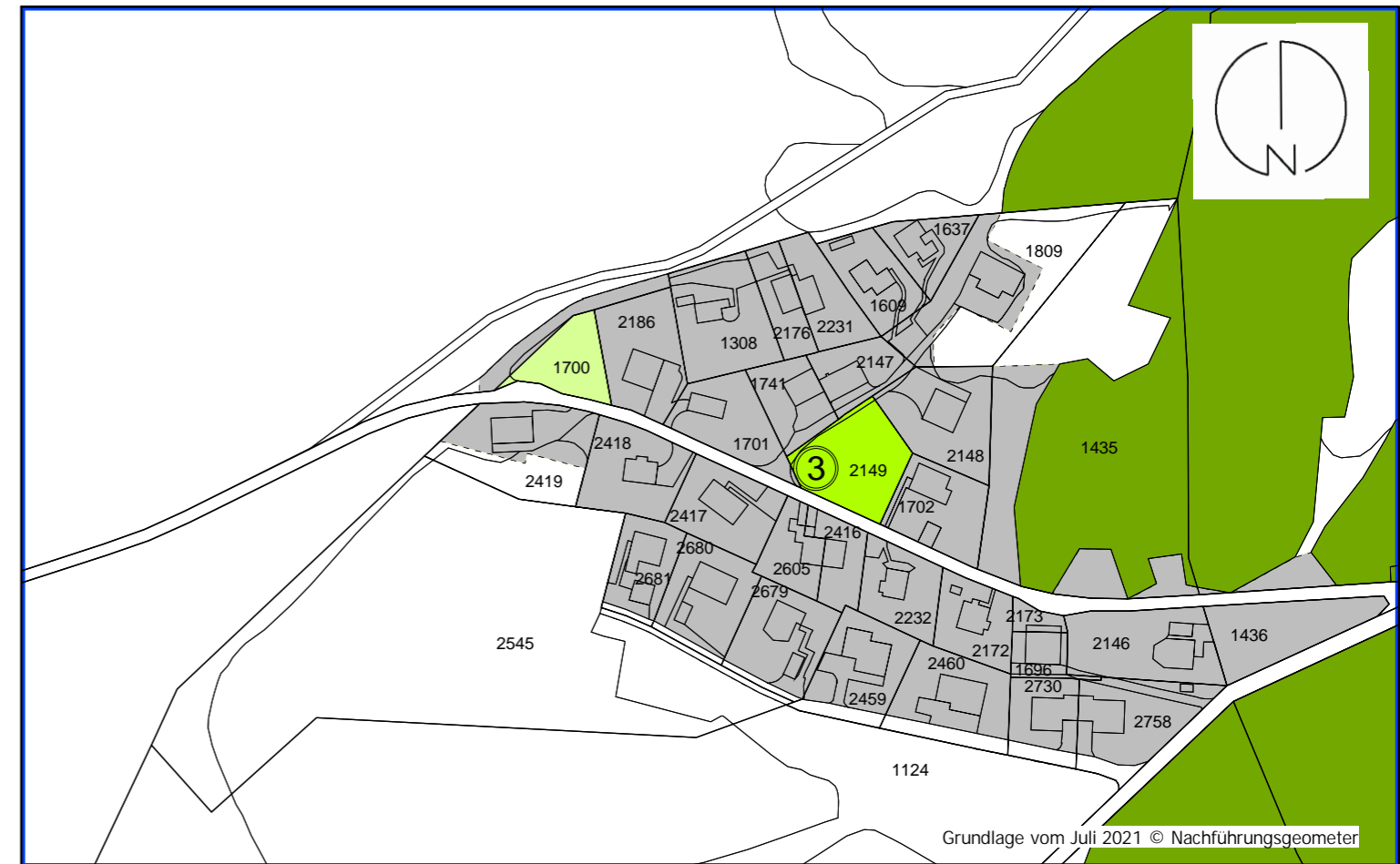
vom .....

Datum



Unterschrift

Die Zonenplan-Änderung wird nach Genehmigung in den Zonenplan Wagliseibode 1:2000 vom 20. August 2012 integriert.



Kommunale Nutzungsplanfestsetzungen

Bauzonen

① Gr Grünzone / Nutzung

Nichtbauzonen

Lw Landwirtschaftszone

Informations-Elemente

[Blue outline] Geltungsbereich

[Green fill] Wald

[Grey dashed fill] übrige Bauzone